

Информация о последствиях самовольного размещения на указанной территории нестационарных объектов в соответствии с решением комиссии по вопросам демонтажа самовольных нестационарных объектов на территории города Новосибирска от № 149 от 01.04.2026

В случае если самовольный нестационарный объект не демонтирован его собственником (владельцем) в добровольном порядке либо перемещен в пределах территории планируемого демонтажа и (или) внешний вид его, в том числе размер, изменен, администрация района:

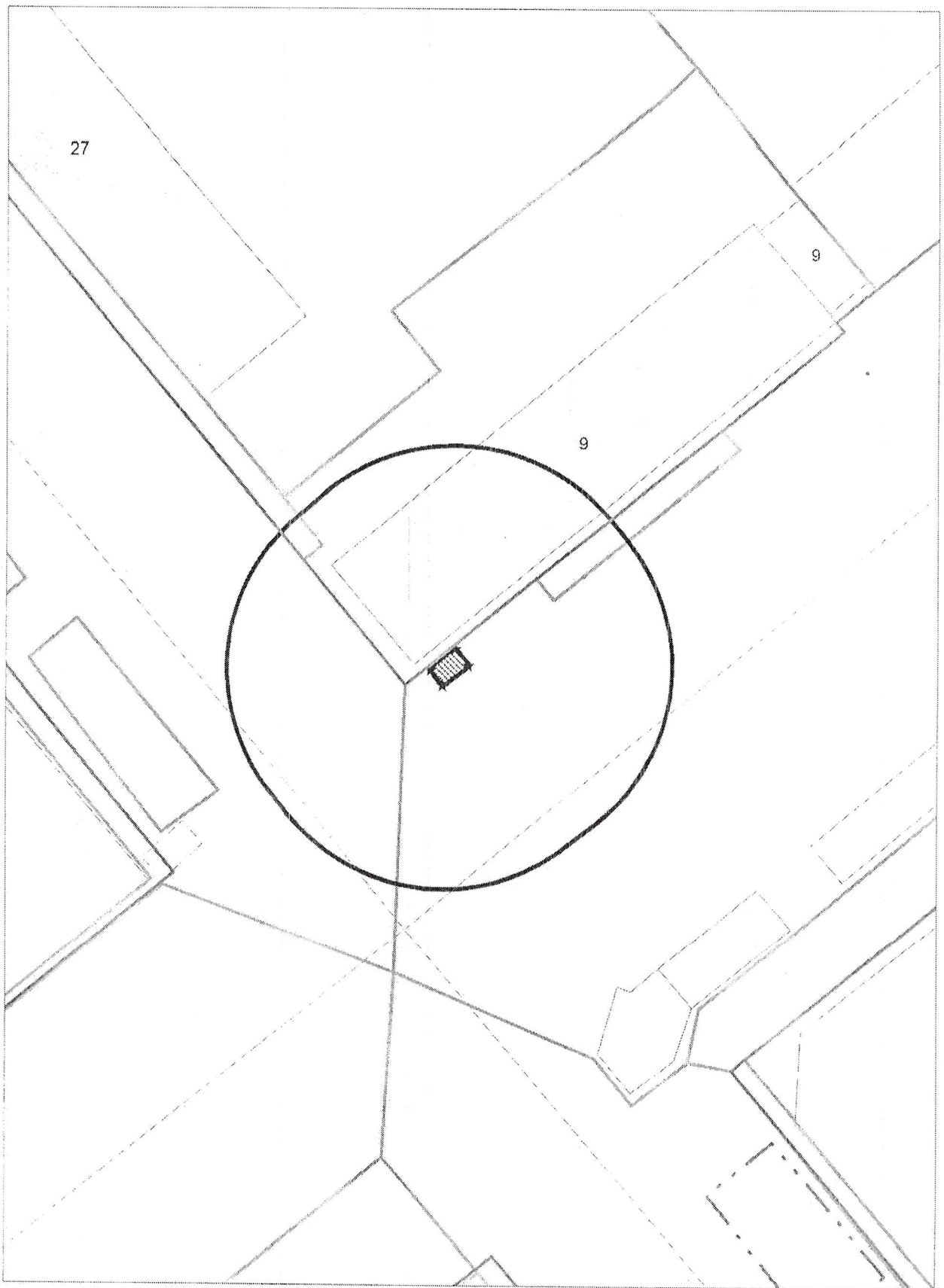
в течение 12 дней со дня истечения срока, предусмотренного абзацами третьим, четвертым пункта 6.7 Положения, обеспечивает его демонтаж (при размещении самовольного нестационарного объекта, являющегося гаражом);

в течение 2 дней со дня истечения срока, предусмотренного абзацами третьим, четвертым пункта 6.7 Положения, информирует об этом департамент информационной политики мэрии города Новосибирска и направляет ему решение о демонтаже нестационарного объекта с прилагаемыми к нему материалами (при размещении самовольного нестационарного объекта, не являющегося гаражом).

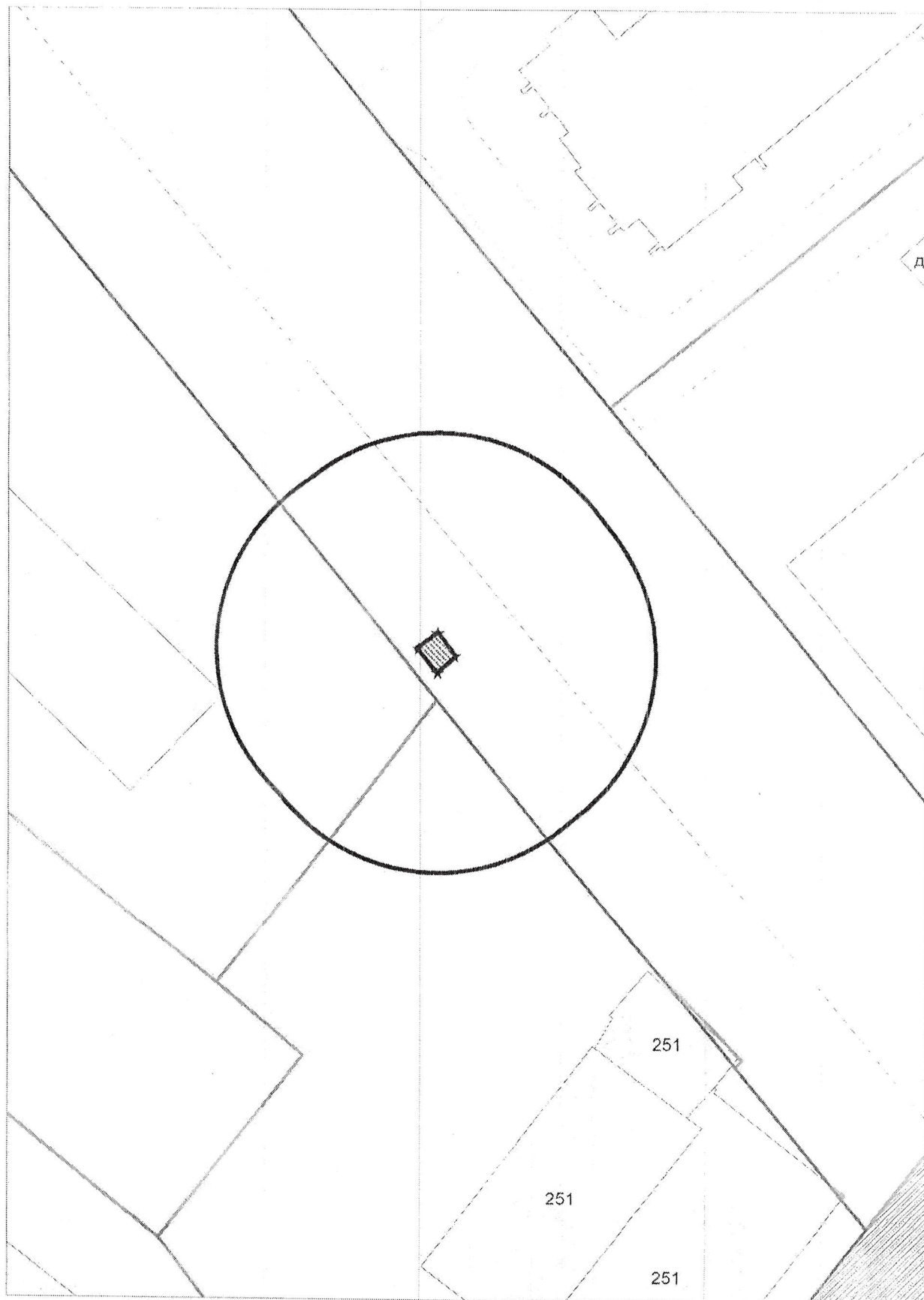
Департамент информационной политики мэрии города Новосибирска не позднее 10 дней со дня регистрации информации, предусмотренной абзацем третьим настоящего пункта, обеспечивает демонтаж нестационарного объекта.

В случае выявления в течение года со дня опубликования карты-схемы территории в сетевом издании повторного размещения самовольного нестационарного объекта в пределах территории в радиусе 20 м от ранее демонтированного нестационарного объекта, указанной в карте-схеме территории, составляется акт о выявлении самовольного нестационарного объекта в порядке, предусмотренном пунктом 6.5 Положения. На основании такого акта о выявлении самовольного нестационарного объекта осуществляется повторный демонтаж самовольного нестационарного объекта в соответствии с пунктами 6.9 - 6.18 Положения без совершения действий, предусмотренных пунктами 6.6 - 6.8 Положения.

**Карта - схема**  
с адресным ориентиром: проспект Дзержинского, (9)  
на топографическом плане М 1:500

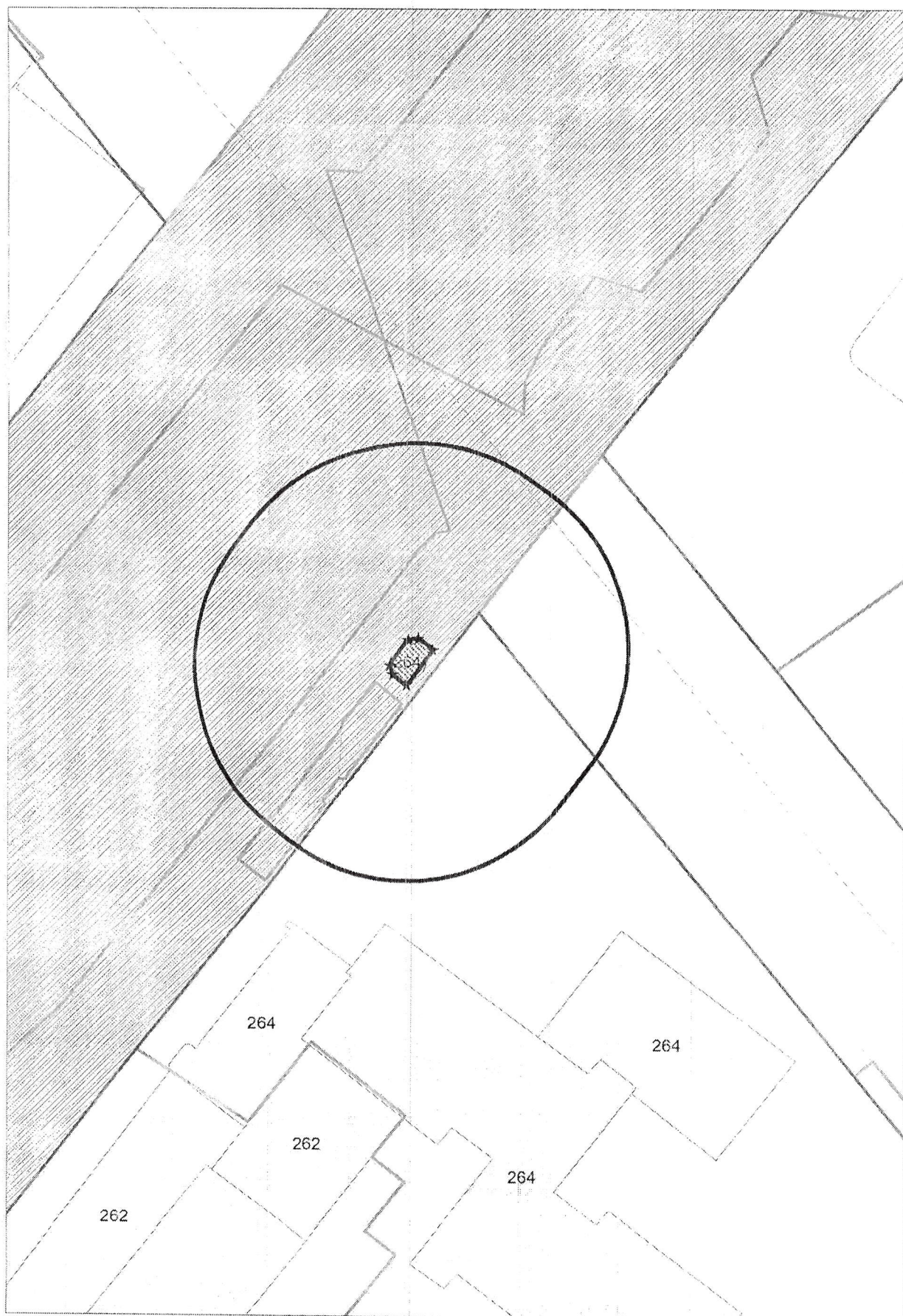


**Карта - схема**  
с адресным ориентиром: ул. Адриена Лежена, (18)  
на топографическом плане М 1:500

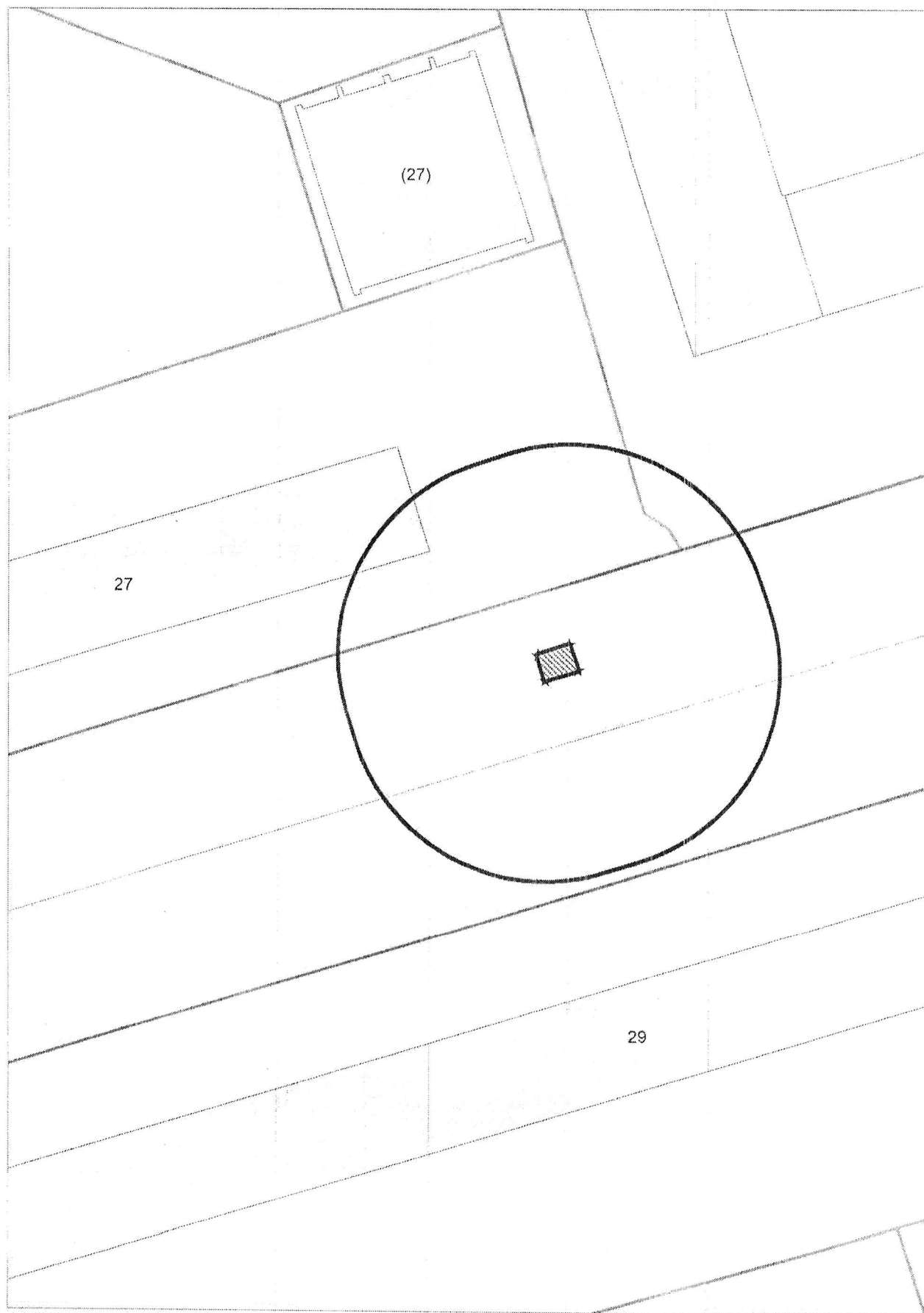


# Карта - схема

с адресным ориентиром: ул. Бориса Богаткова, (264)  
на топографическом плане М 1:500

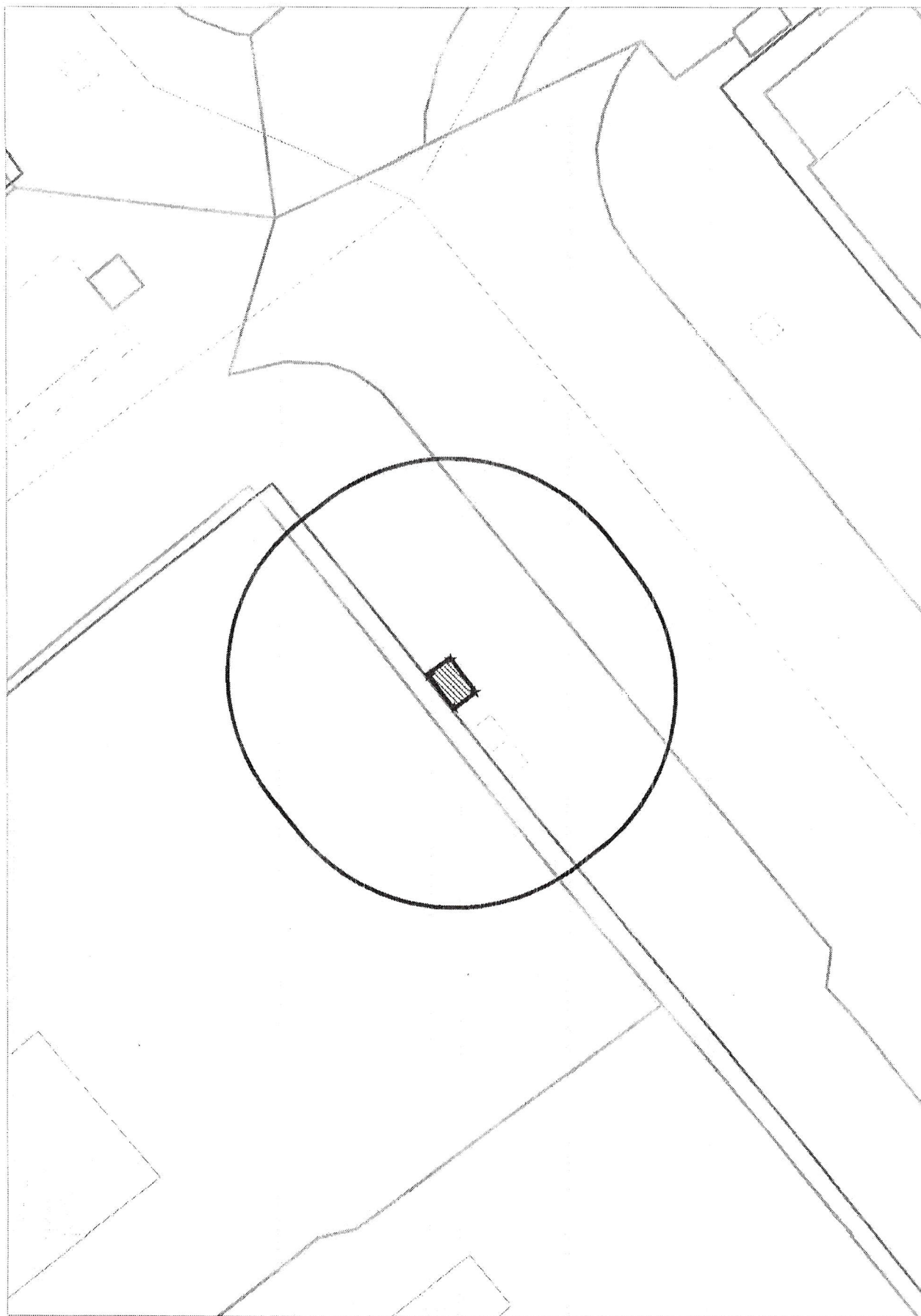


Карта - схема  
с адресным ориентиром: ул. Доватора, (27)  
на топографическом плане М 1:500



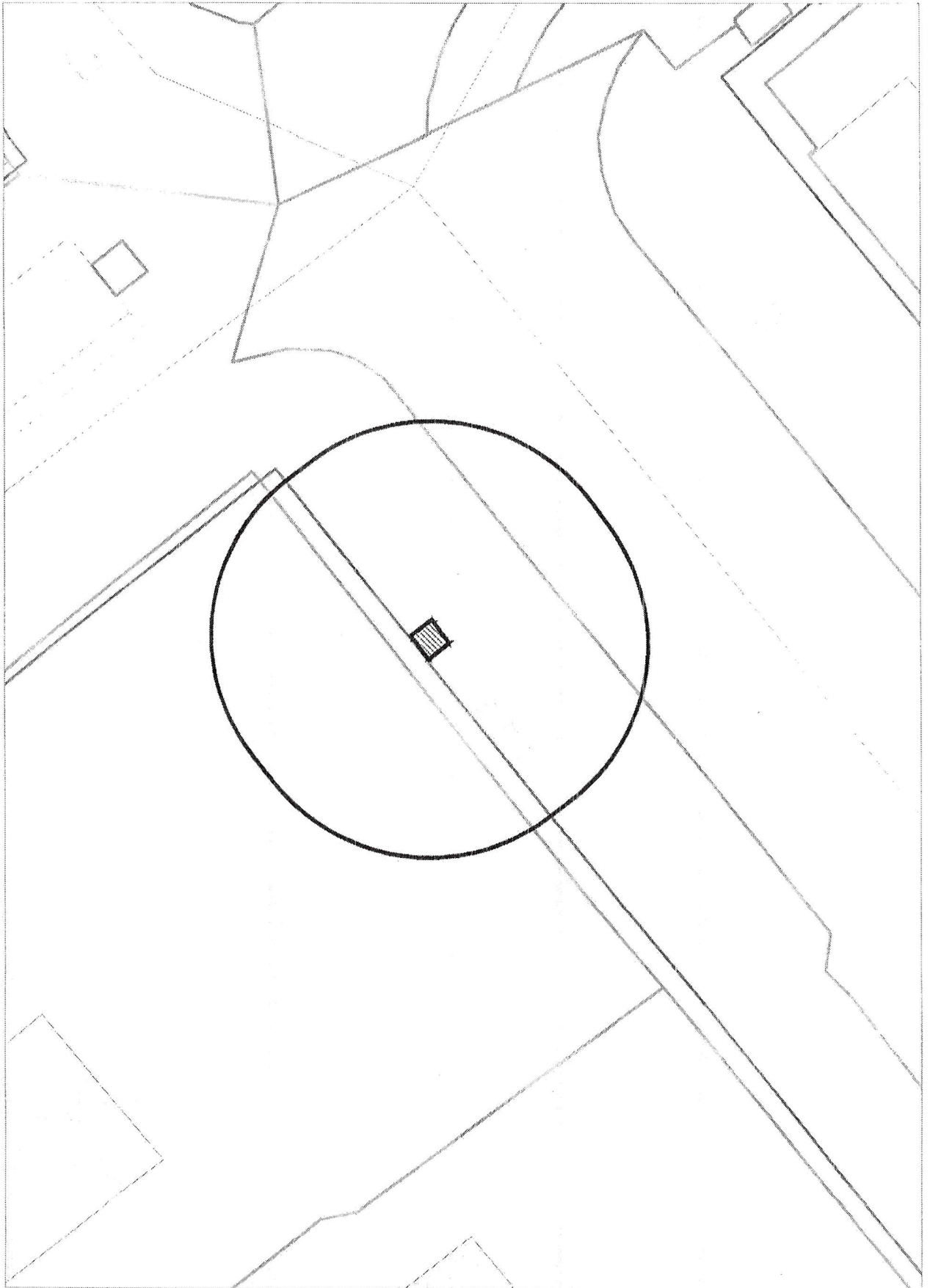
Карта - схема

с адресным ориентиром: ул. Трикотадная, (49)  
на топографическом плане М 1:500



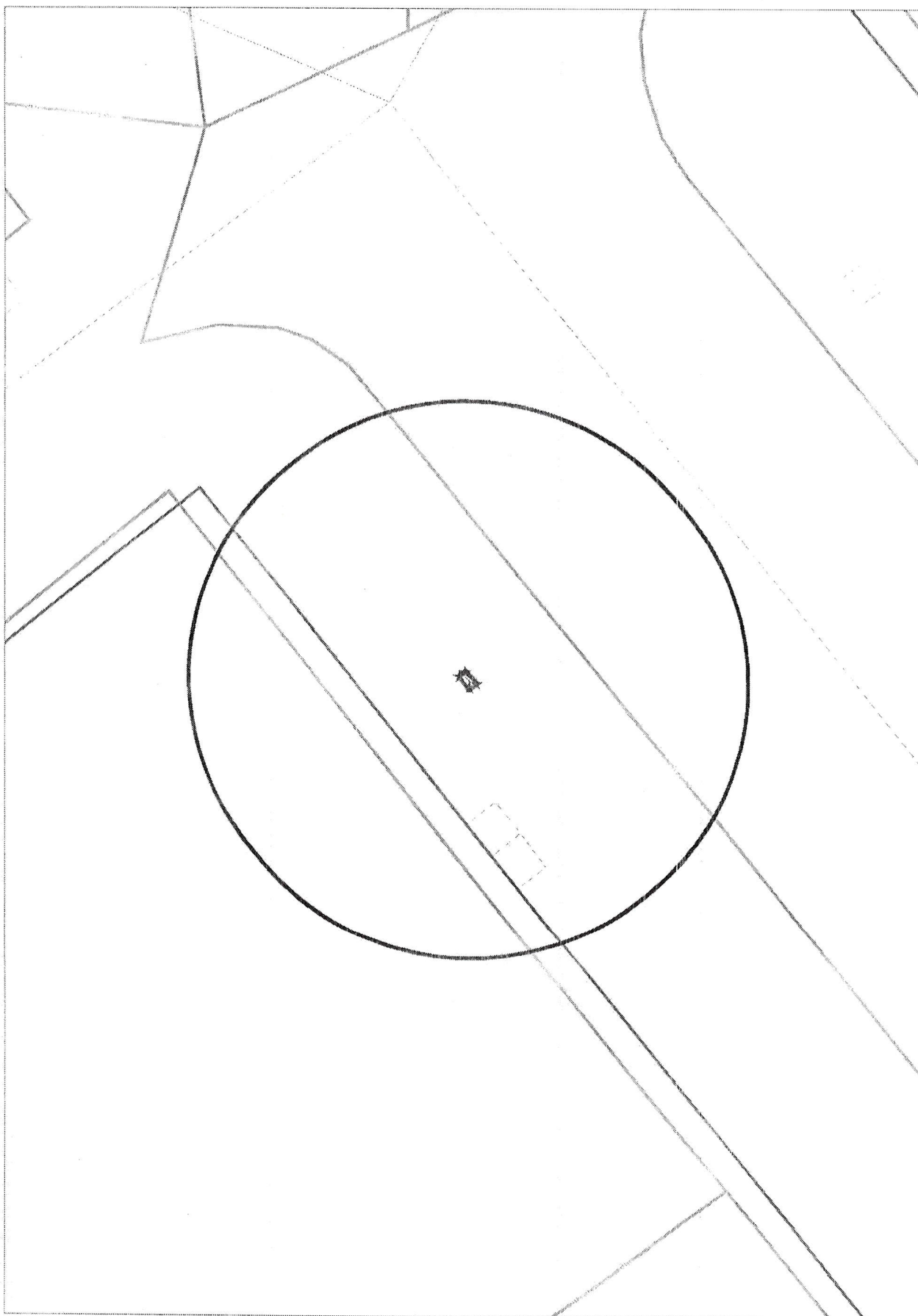
# Карта - схема

с адресным ориентиром: ул. Трикотажная, (49/1)  
на топлграфическом плане М 1:500

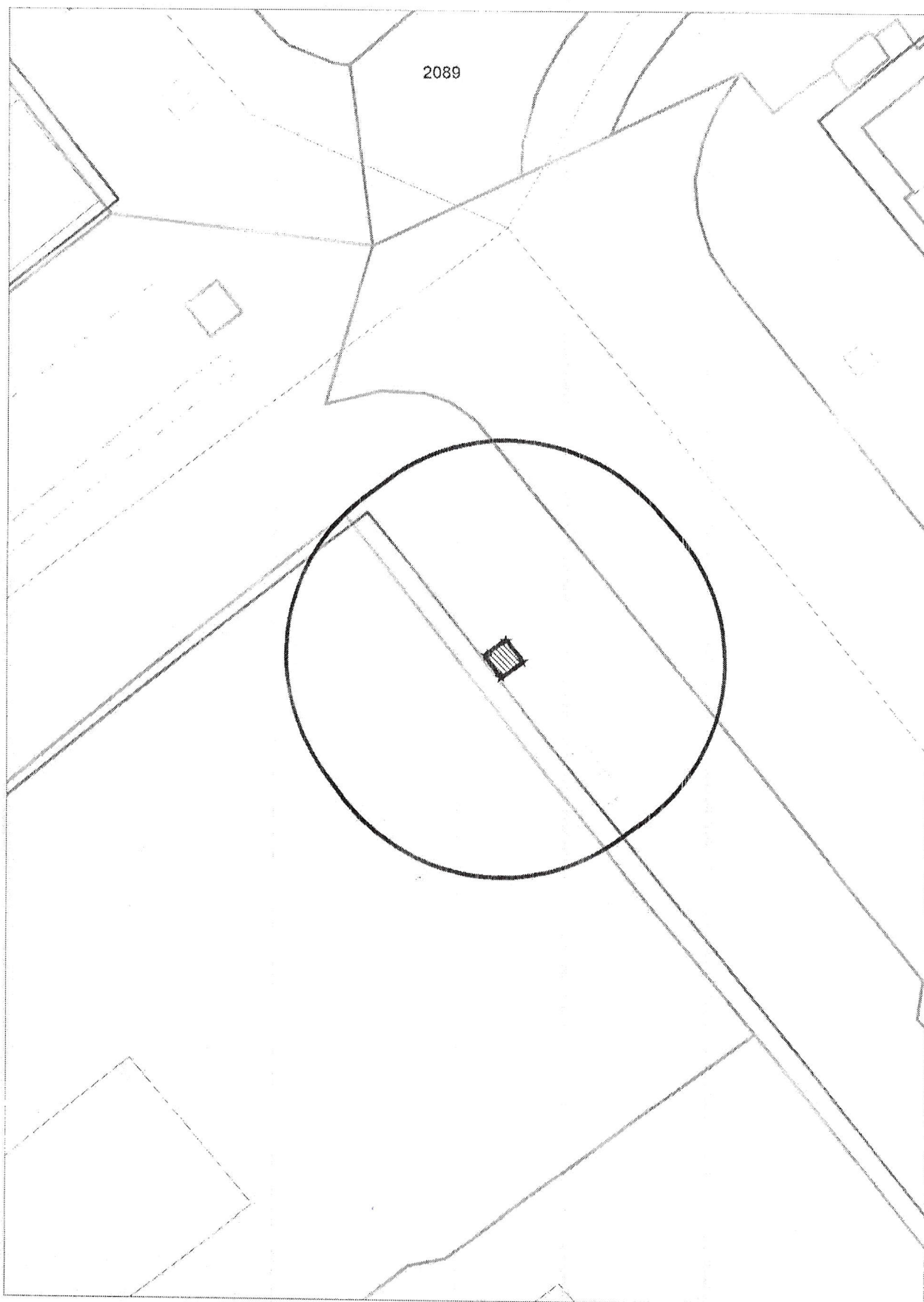


**Карта - схема**

с адресным ориентиром: ул. Трикотажная, (49/1)  
на топографическом плане М 1:500

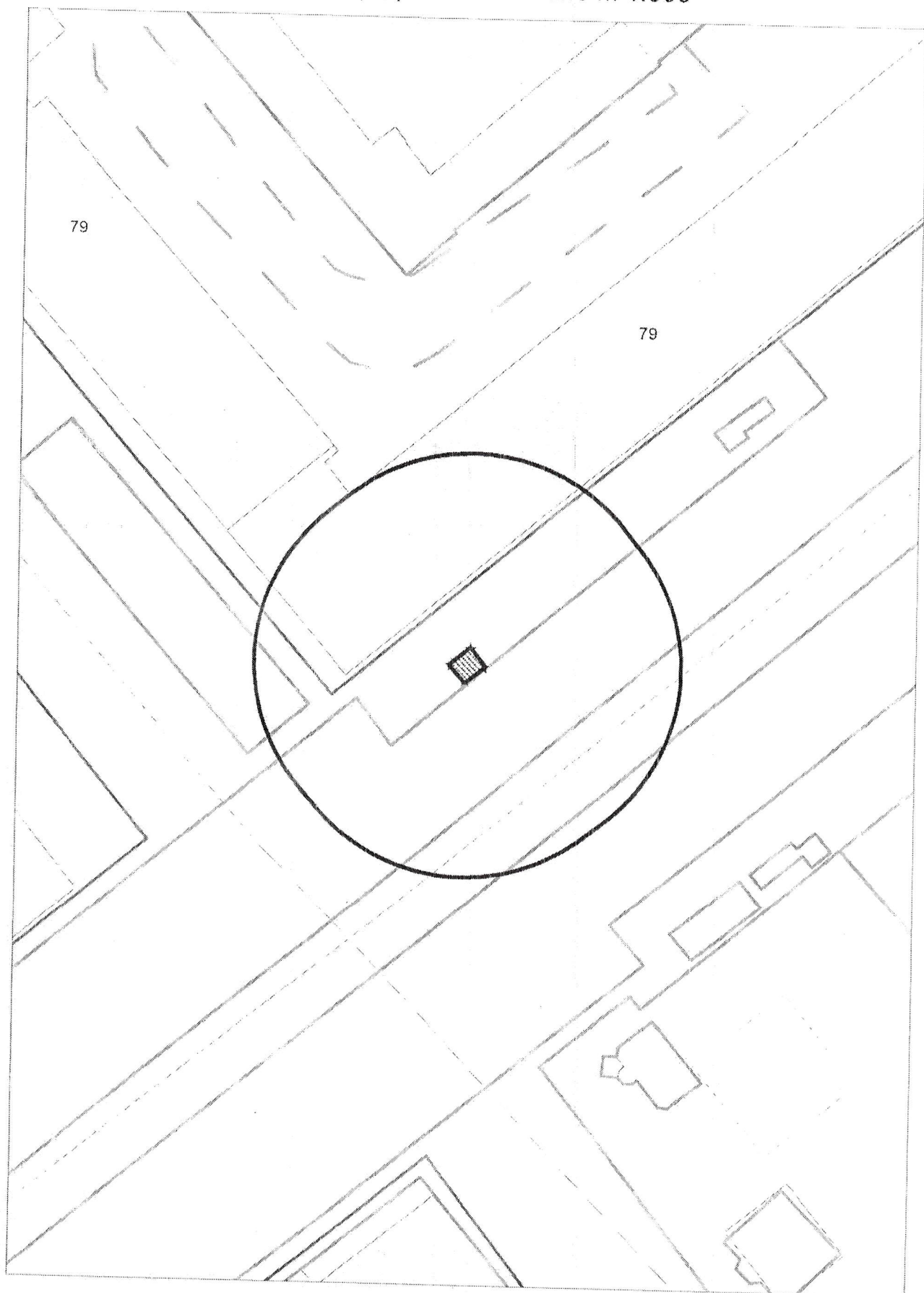


Карта - схема  
с адресным ориентиром: ул. Трикотажная, (49/1)  
на топографическом плане М 1:500

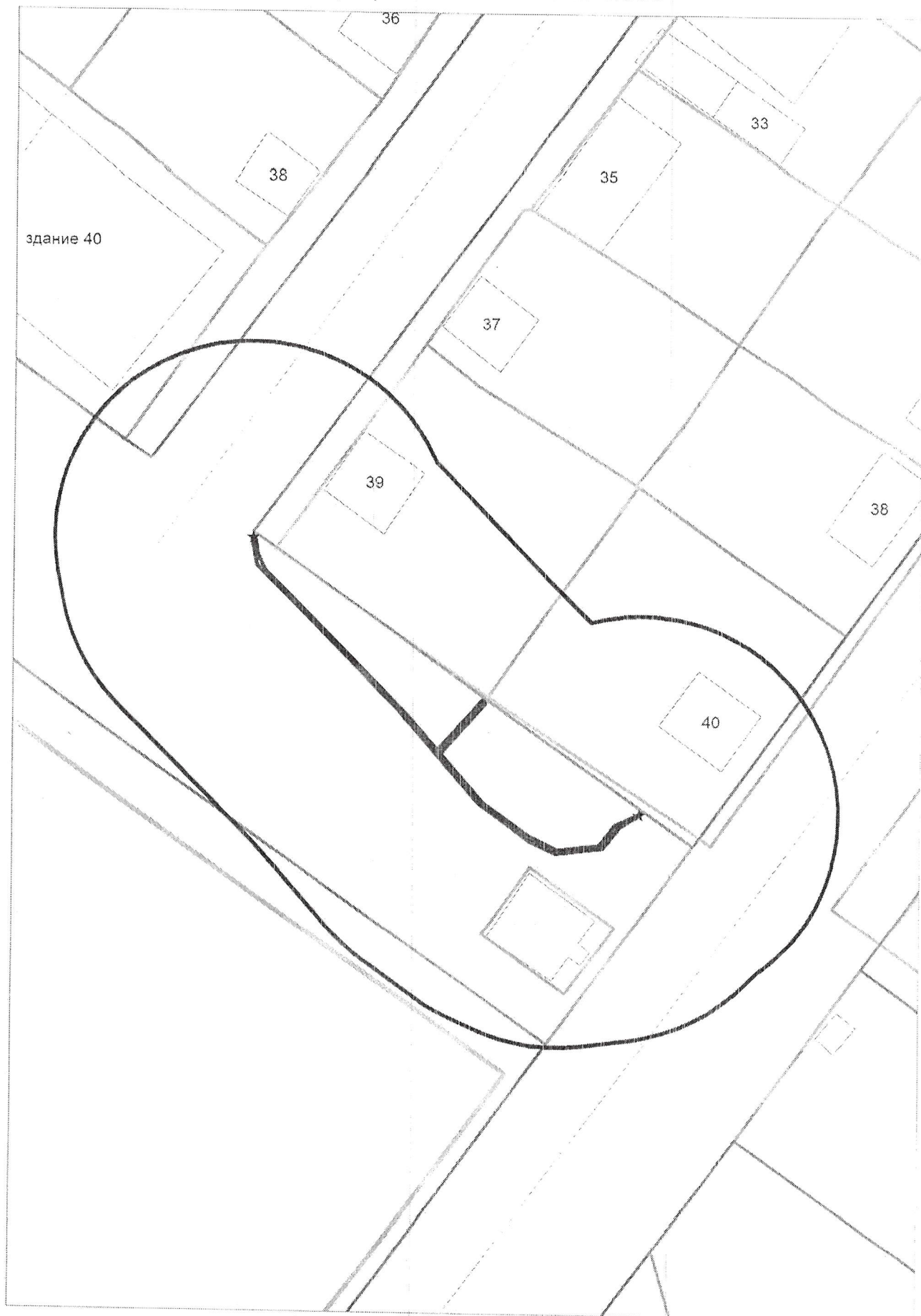


# Карта - схема

с адресным ориентиром: проспект Дзержинского, (79)  
на топографическом плане М 1:500



Карта - схема  
с адресным ориентиром: ул. Докучаева, (40)  
на топографическом плане М 1:500



**Карта - схема**  
с адресным ориентиром: ул. Комбинатская, (13)  
на топографическом плане М 1:500



# Карта - схема

с адресным ориентиром: ул. Комбинатская, (13)  
на топографическом плане М 1:500

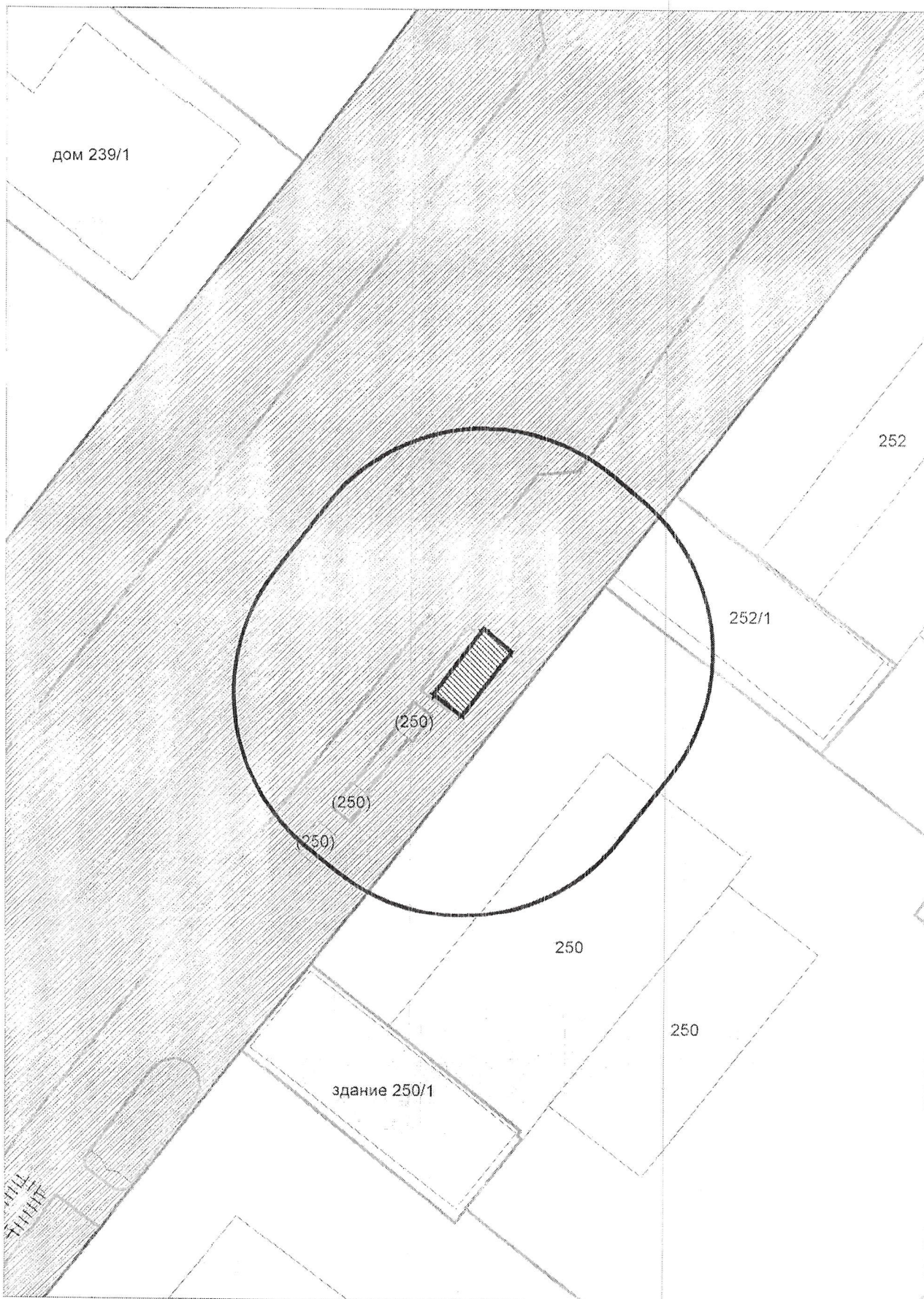


Карта - схема  
с адресным ориентиром: ул. Воронежская, (50)  
на топографическом плане М 1:500

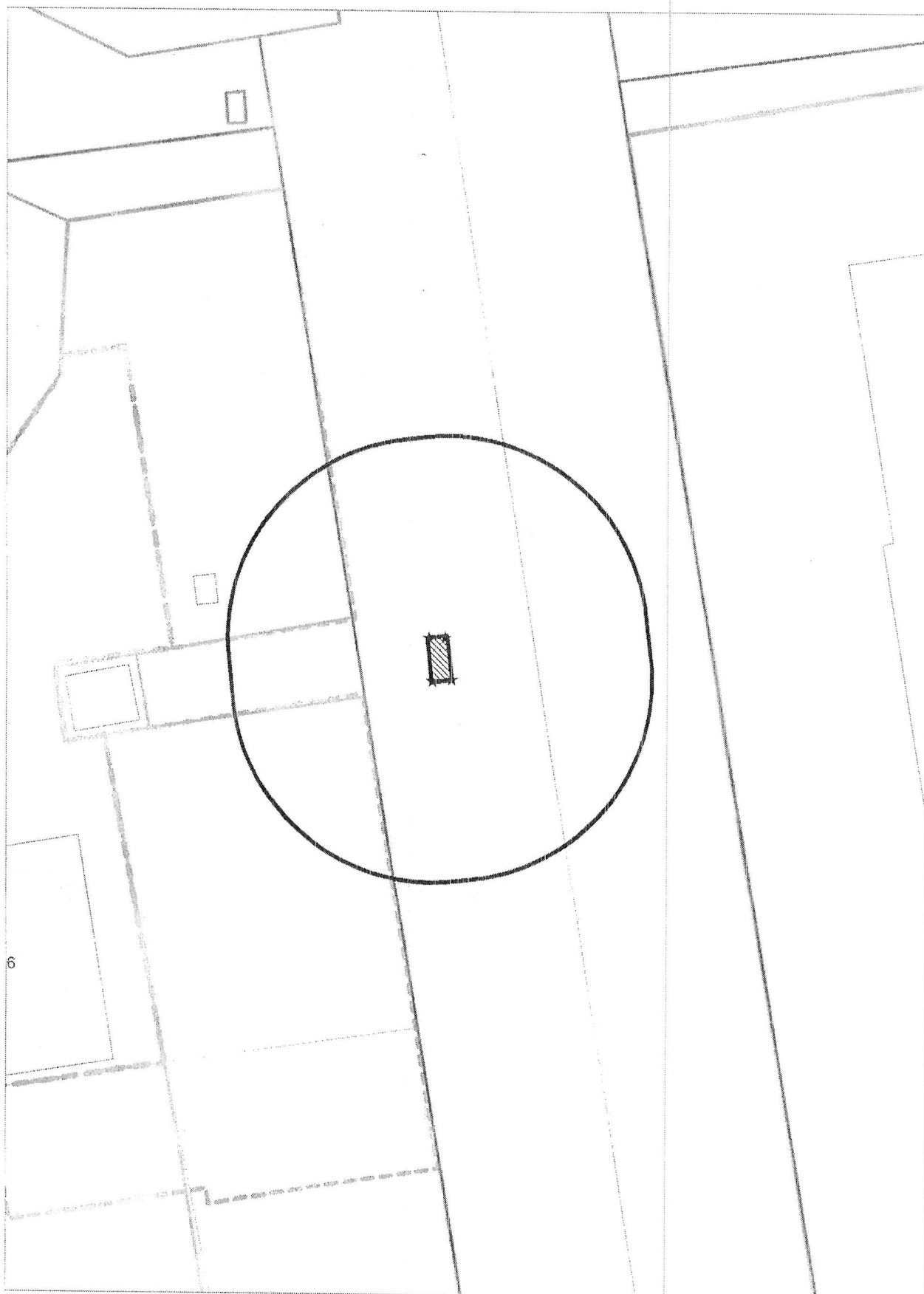


# Карта - схема

с адресным ориентиром: ул. Бориса Богаткова, (250)  
на топографическом плане М 1:500

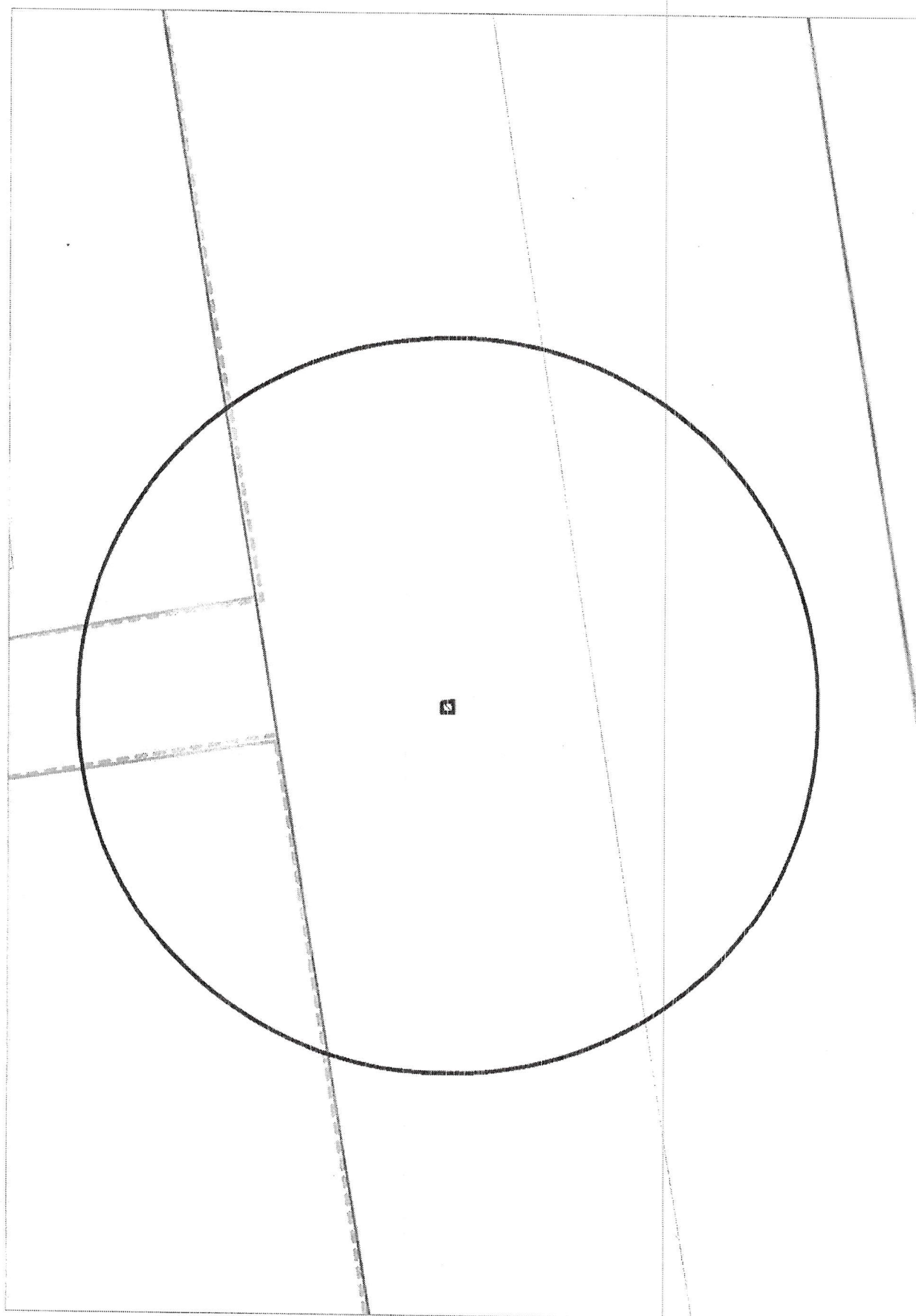


Карта - схема  
с адресным ориентиром: ул. Коминтерна, (114)  
на топографическом плане М 1:500

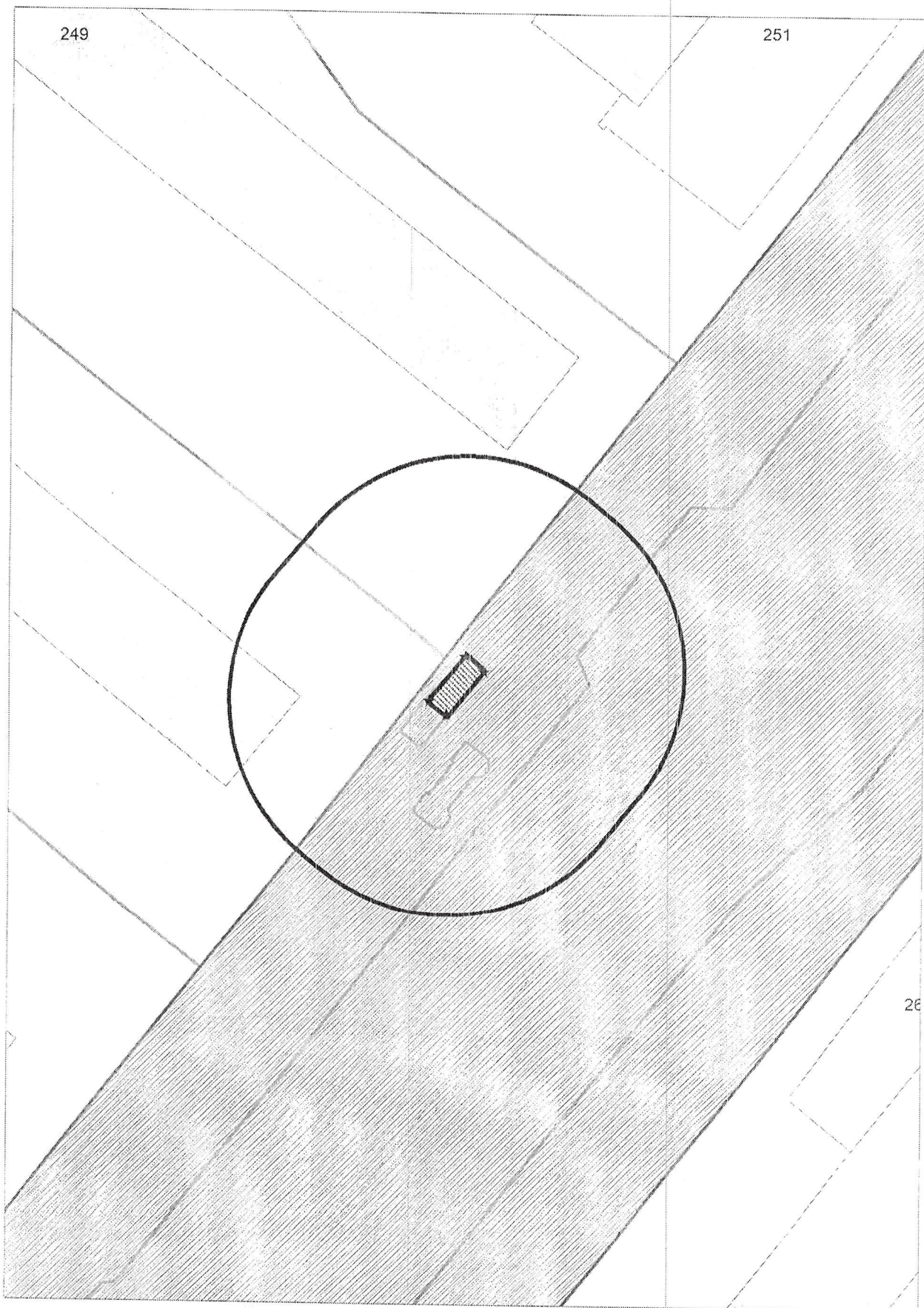


# Карта - схема

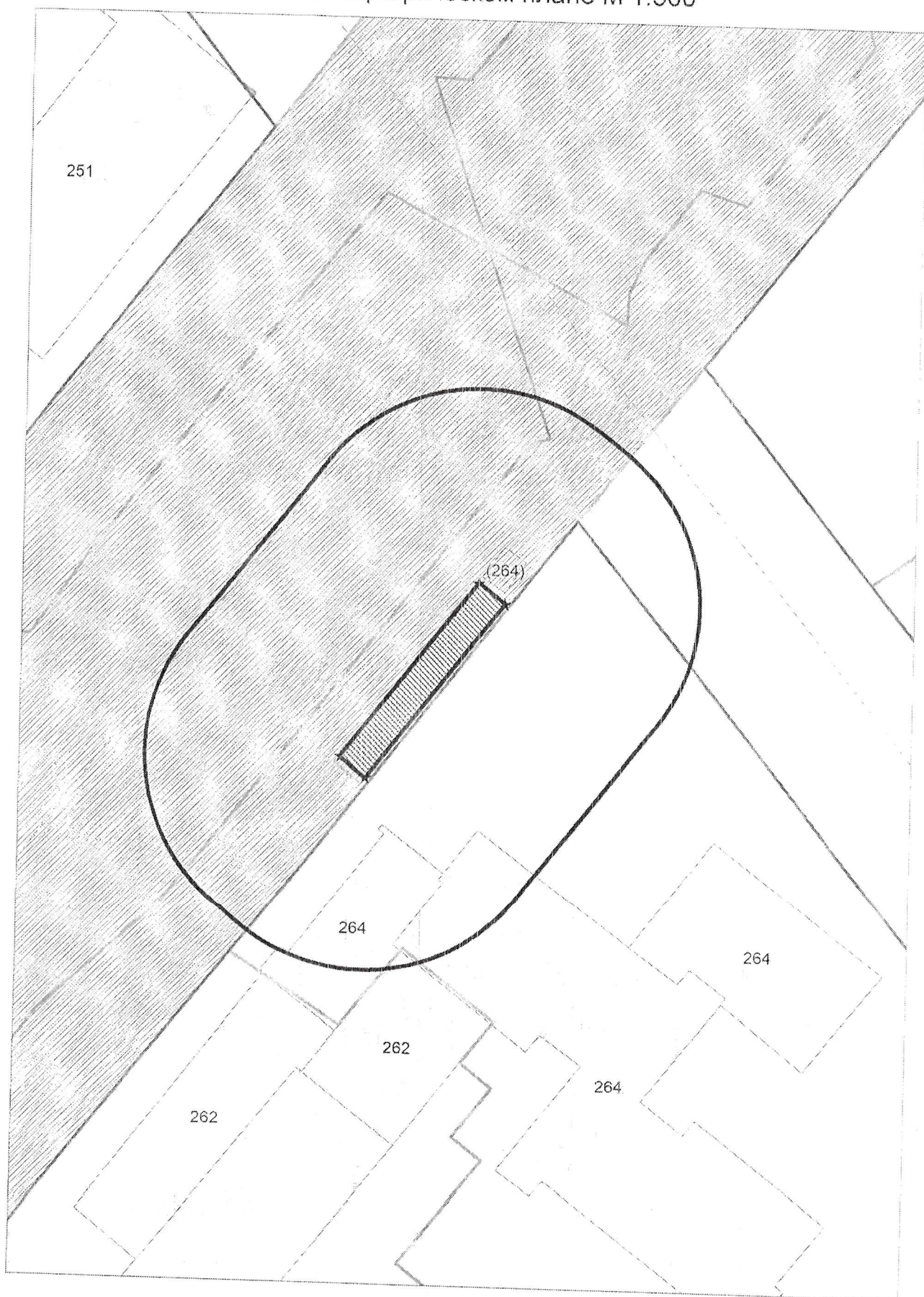
с адресным ориентиром: ул. Коминтерна, (114)  
на топографическом плане М 1:500



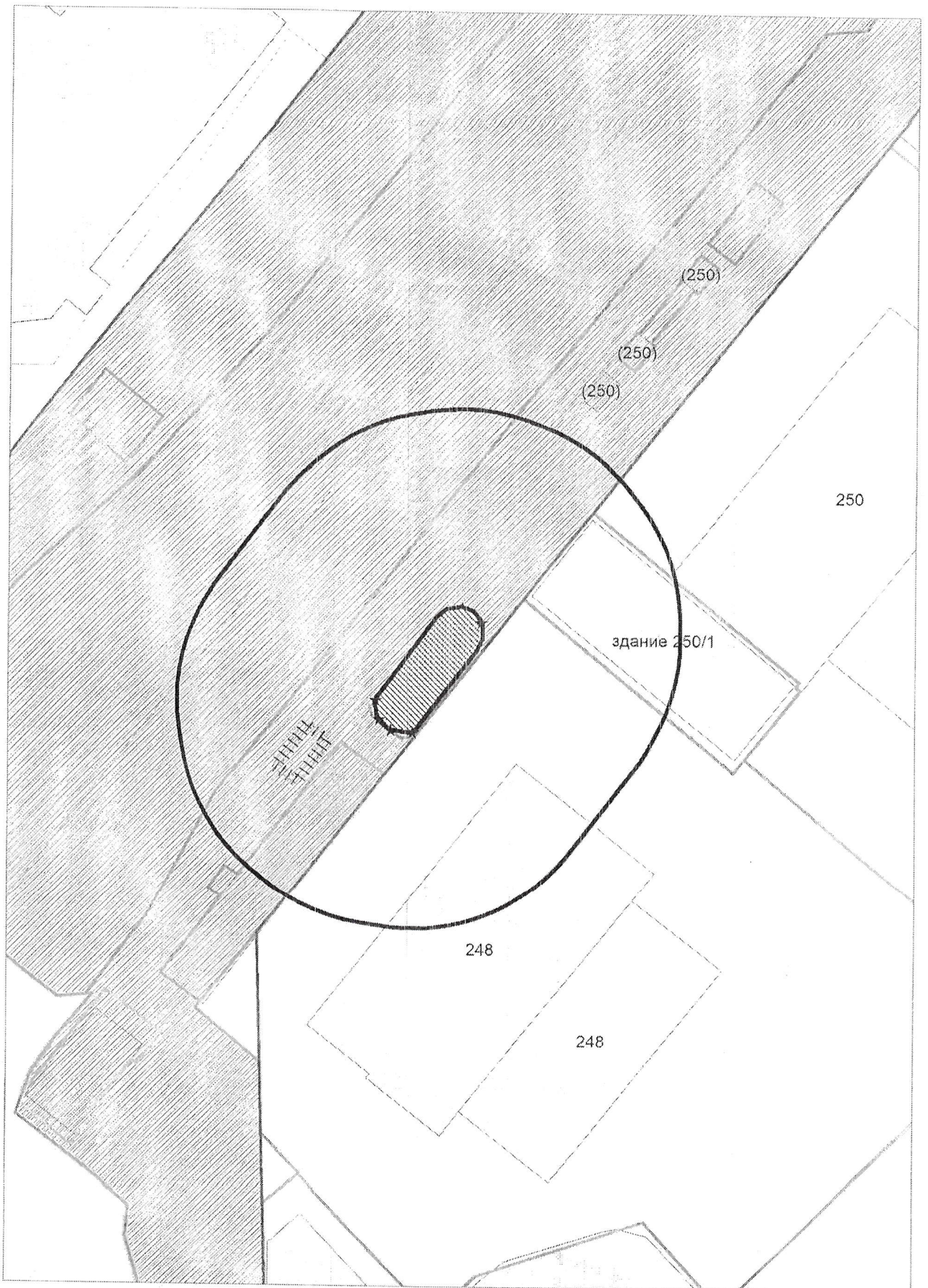
**Карта - схема**  
с адресным ориентиром: ул. Бориса Богаткова, (249)  
на топографическом плане М 1:500



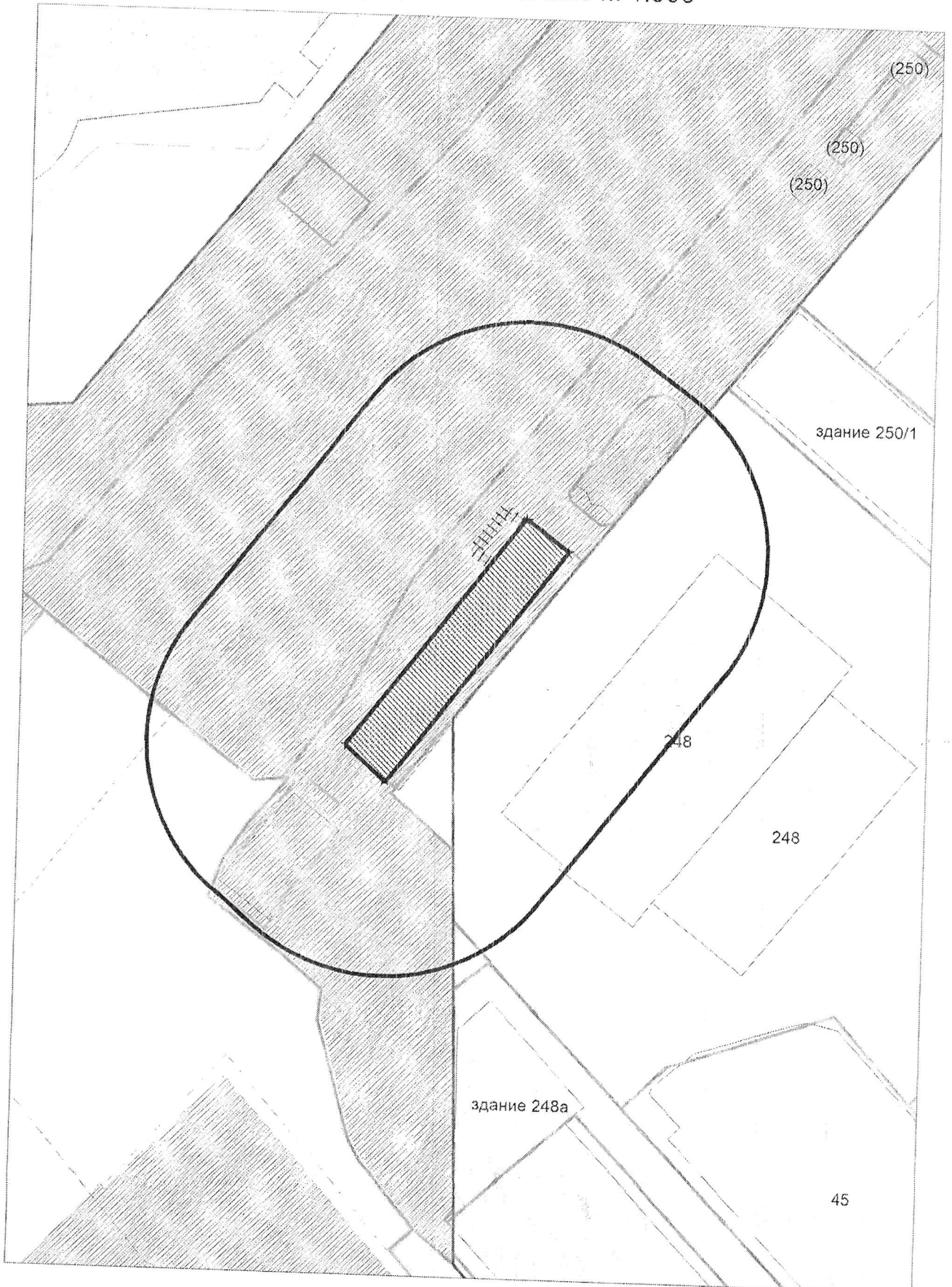
Карта - схема  
с адресным ориентиром: ул. Бориса Богаткова, (264)  
на топографическом плане М 1:500



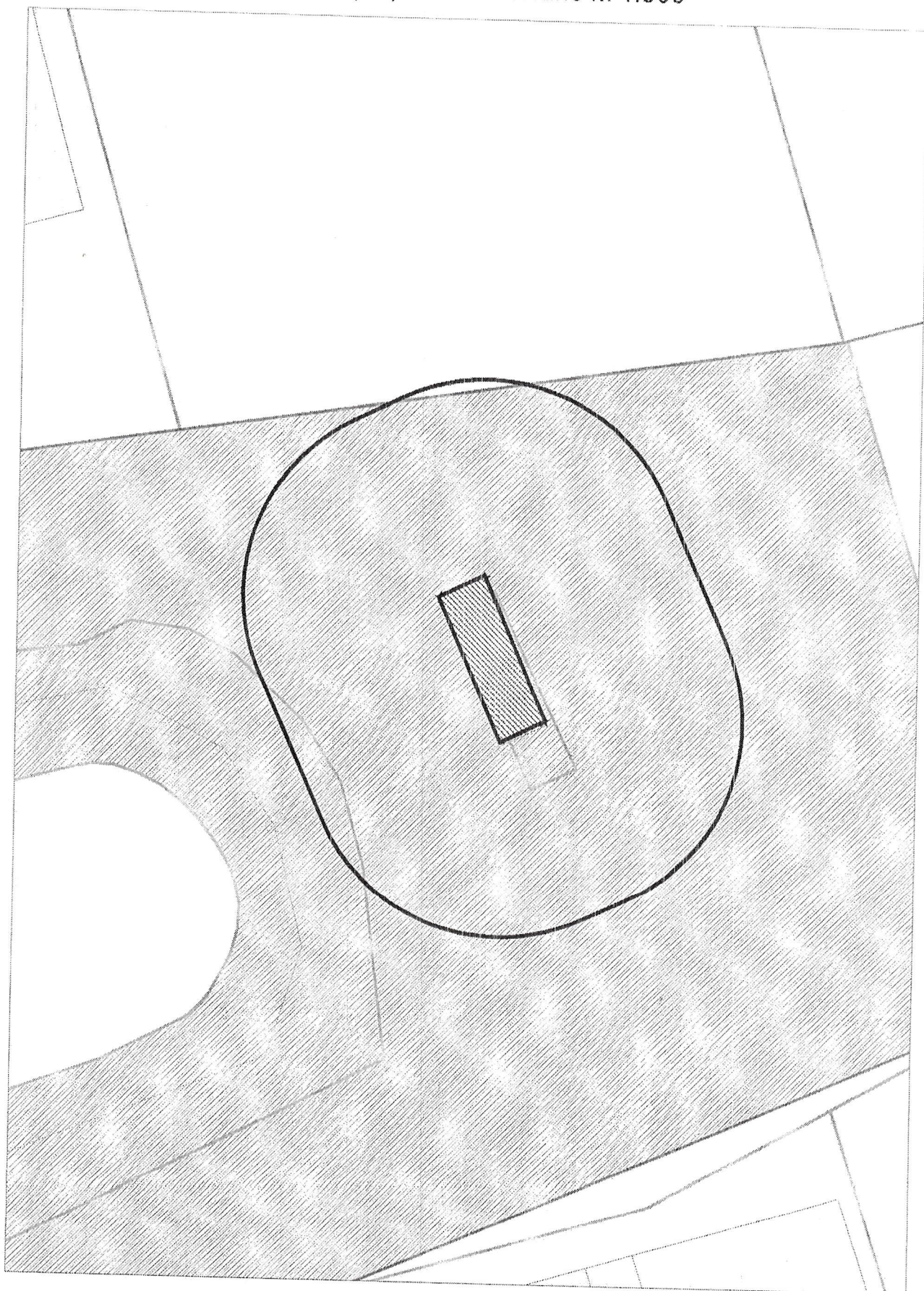
**Карта - схема**  
с адресным ориентиром: ул. Бориса Богаткова, (248)  
на топографическом плане М 1:500



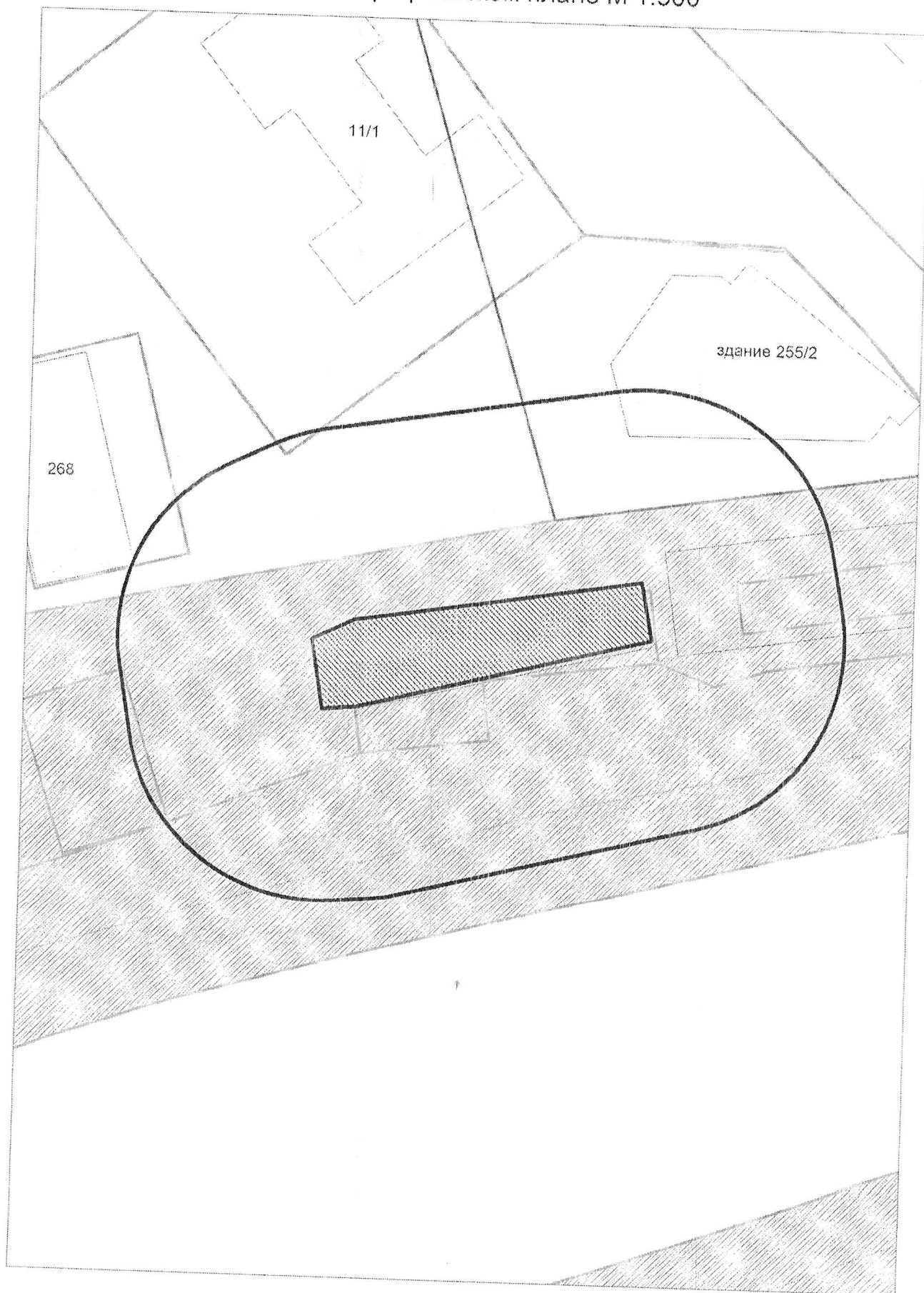
**Карта - схема**  
с адресным ориентиром: ул. Бориса Богаткова, (248)  
на топографическом плане М 1:500



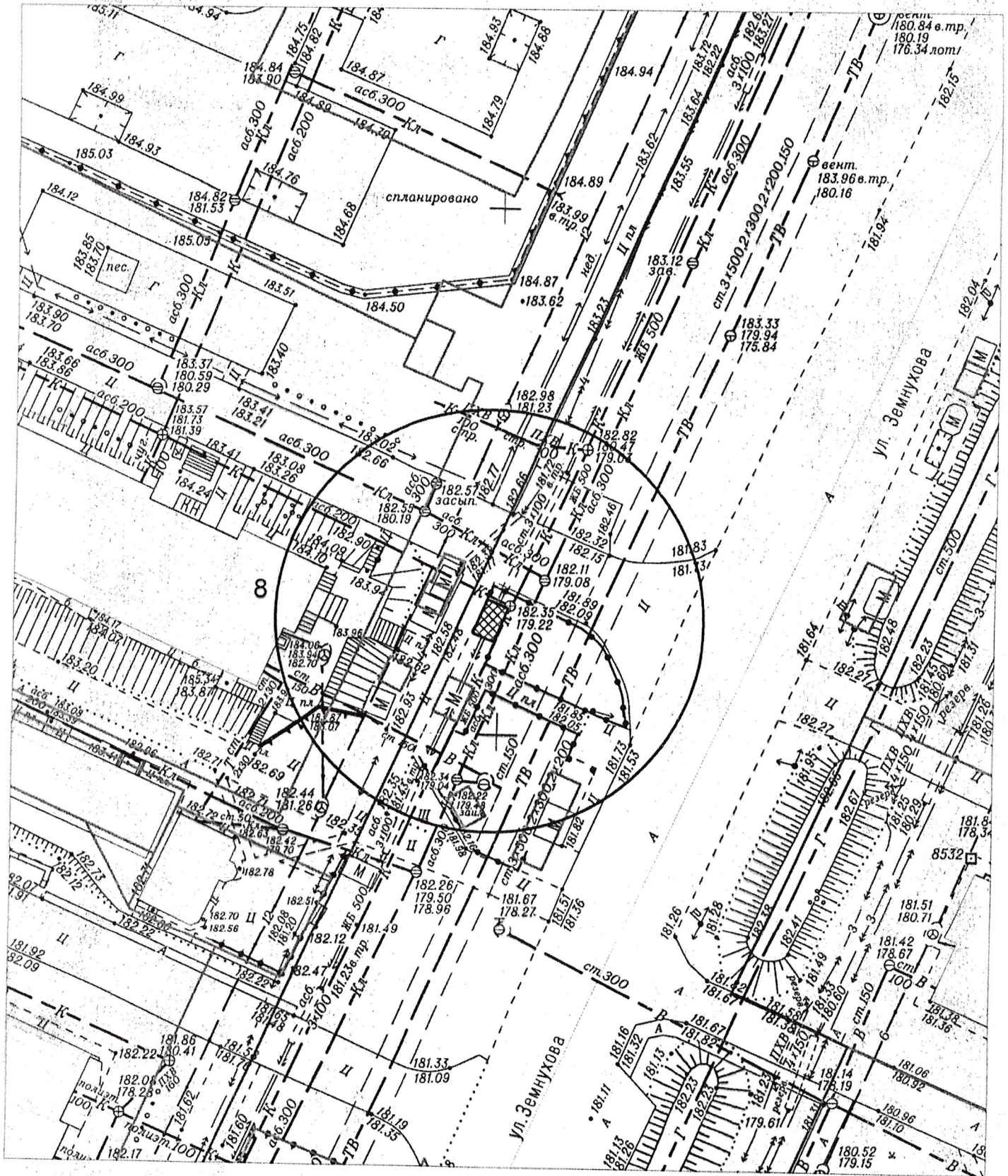
**Карта - схема**  
с адресным ориентиром: ул. Бориса Богаткова, (268а)  
на топографическом плане М 1:500



Карта - схема  
с адресным ориентиром: ул. Бориса Богаткова  
на топографическом плане М 1:500



КАРТА-СХЕМА территории  
 по адресному ориентиру: г. Новосибирск, ул. Земнухова, (8)  
 на топографическом плане М 1:500

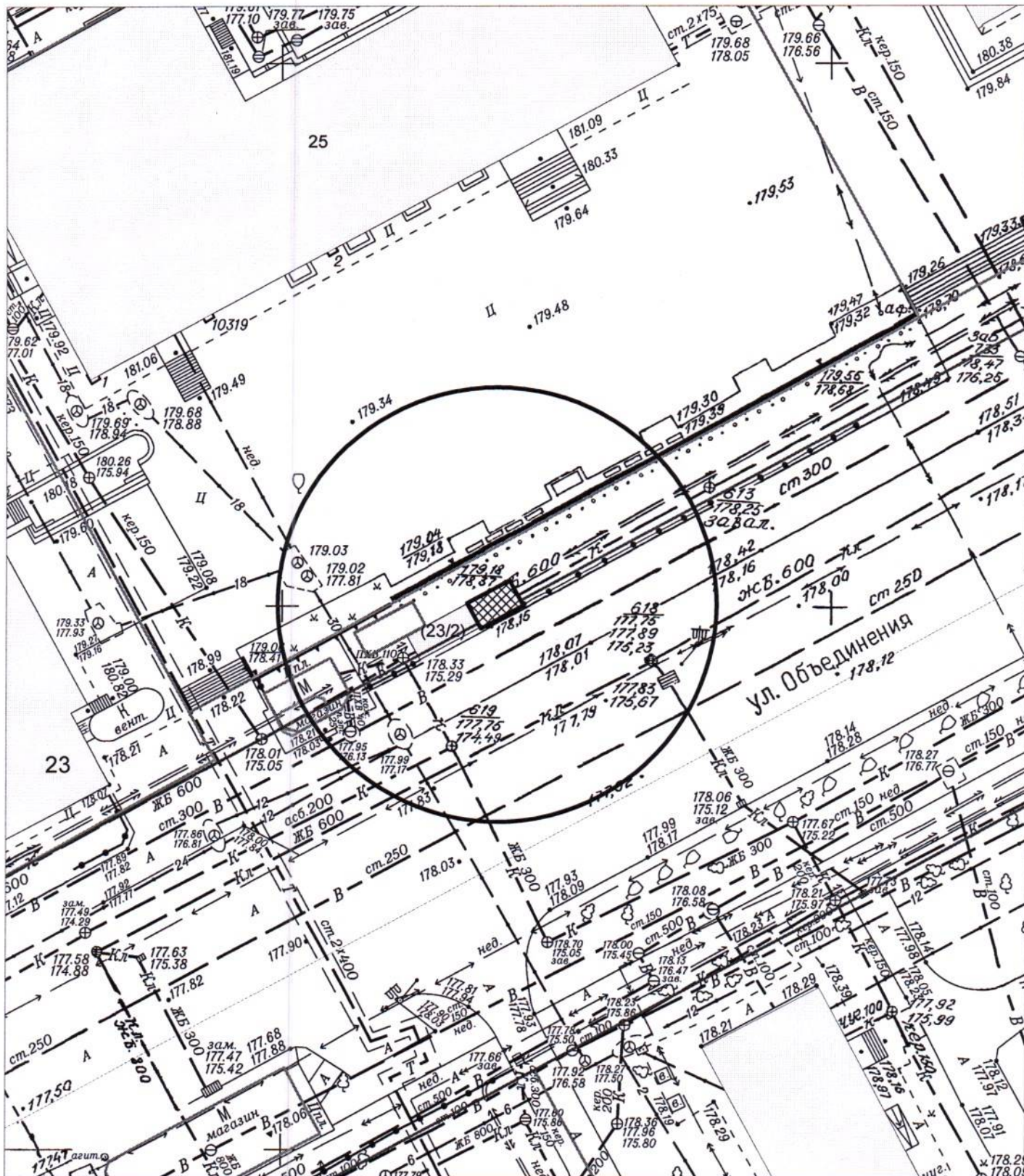


Условные обозначения:



- торговый киоск

КАРТА-СХЕМА территории  
 по адресному ориентиру: г. Новосибирск, ул. Объединения, (23)  
 М 1:500



Условные обозначения:



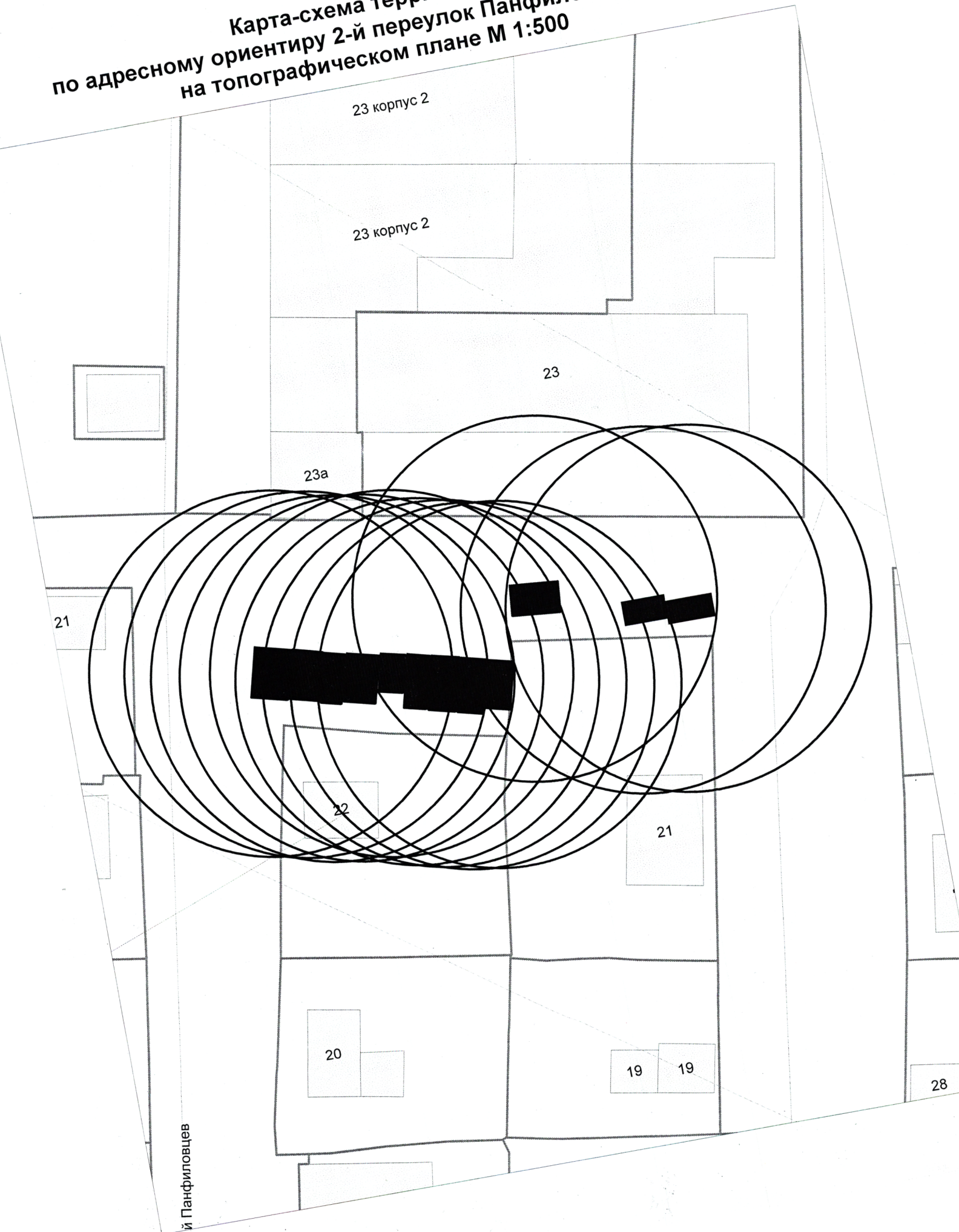
- торговый киоск







Карта-схема территории  
по адресному ориентиру 2-й переулок Панфиловцев, (23)  
на топографическом плане М 1:500

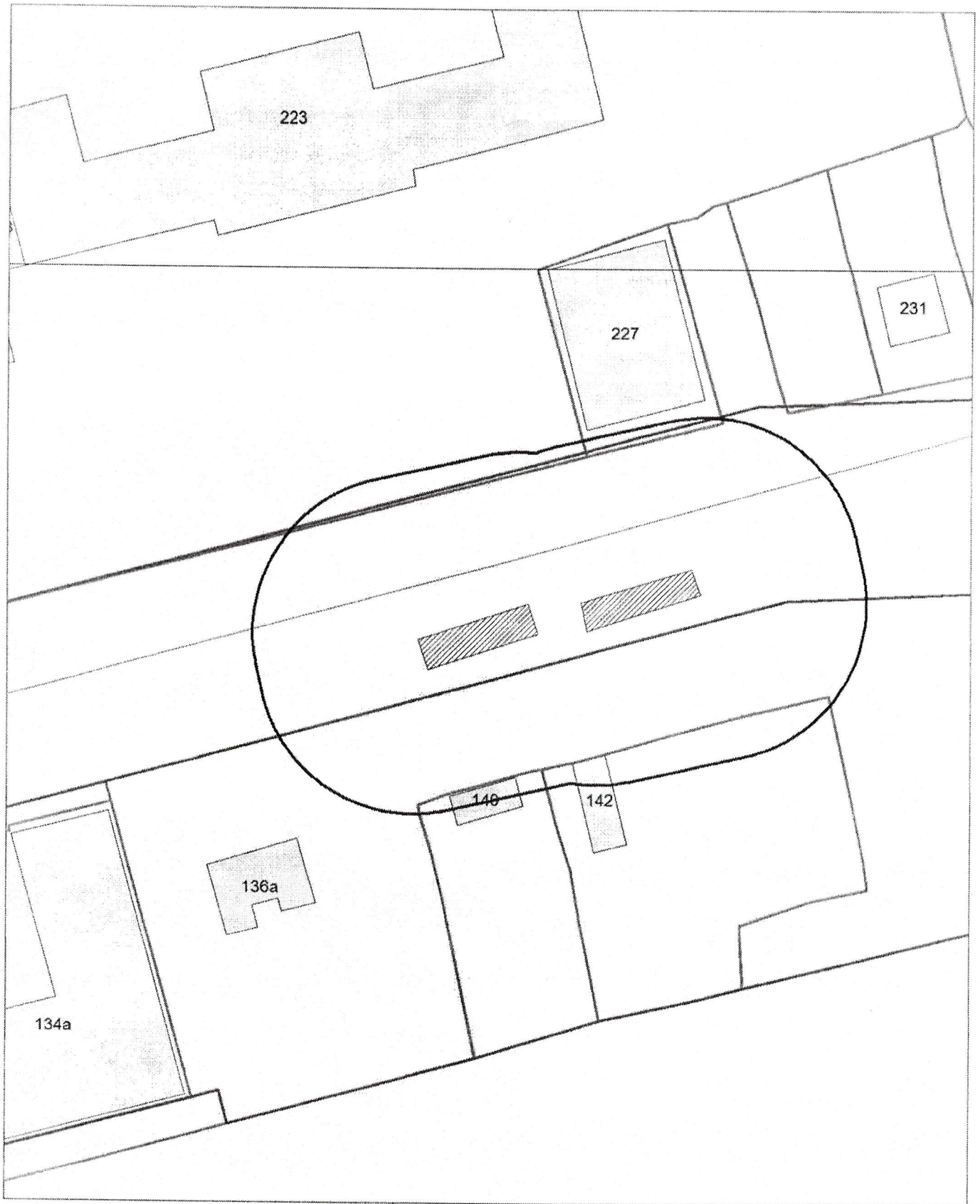


й Панфиловцев

Карта-схема с адресным ориентиром: ул. Ленина, (8)  
на топографическом плане 1:700



Карта-схема с адресным ориентиром: ул. Линейная, (136)  
на топографическом плане 1:700



Карта-схема с адресным ориентиром: ул. Фрунзе, (5/2)  
на топографическом плане 1:700

